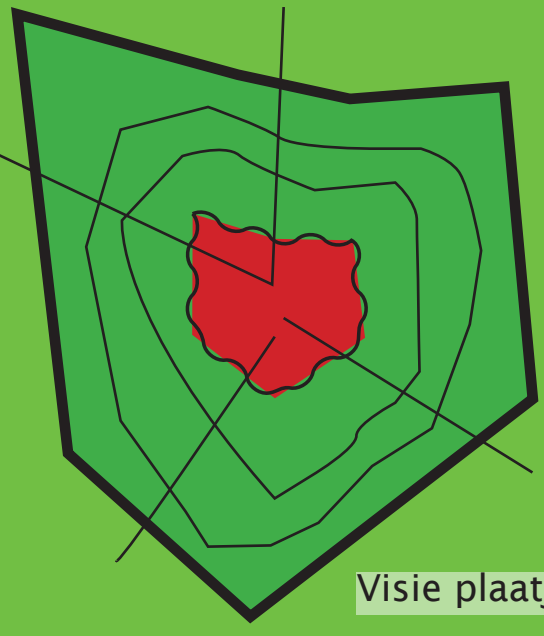


# Schetsontwerp 2. Re-creatie



Visie plaatje



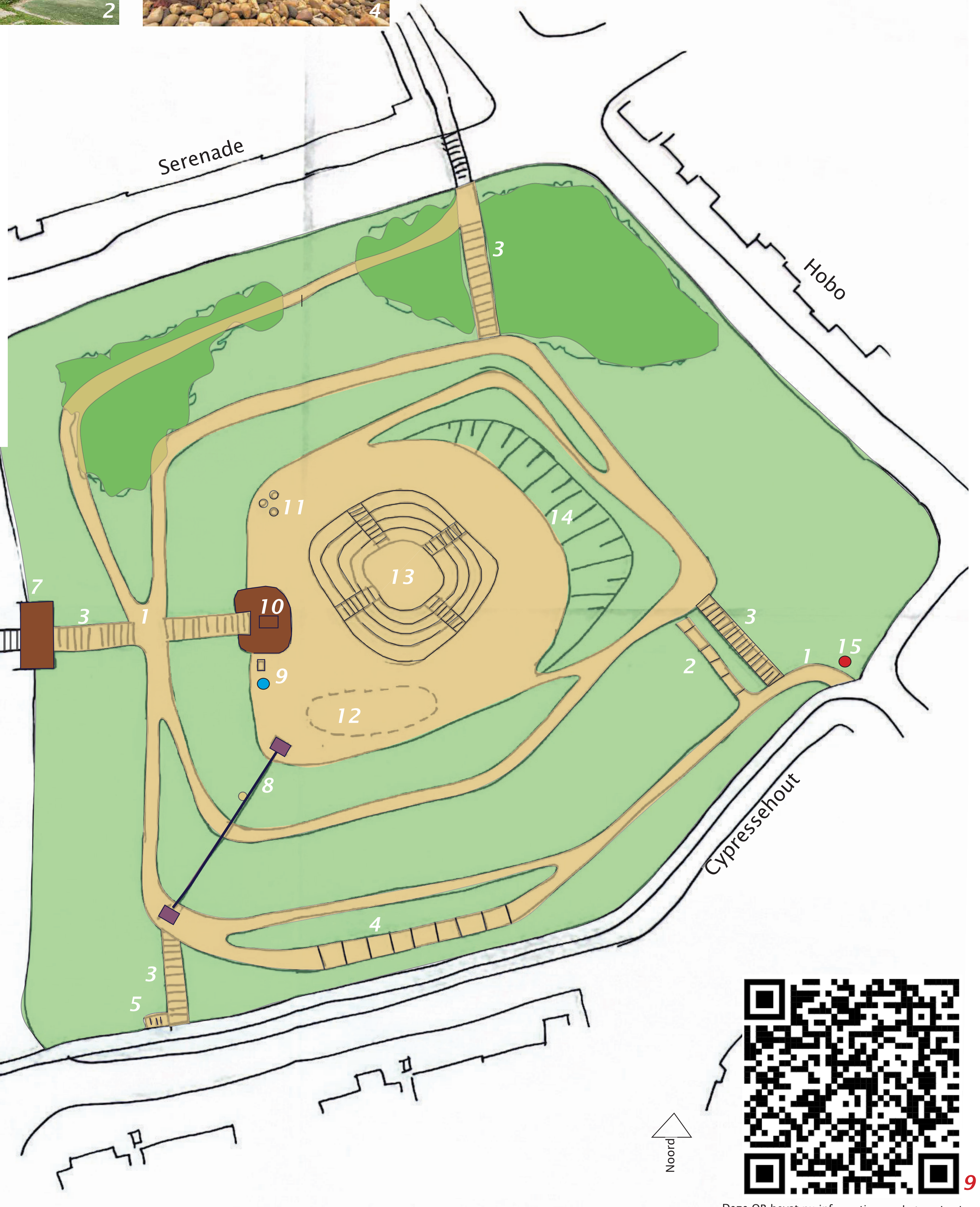
2



4

## Legenda

1. Nieuw pad, breedte 1,5 mtr, stijgingspercentage 2%
2. Glijbaan, enkelbaans, op het niveau van het gras
3. Trap, materiaal passend bij de molenkap
4. Blotenvoetenpad
5. Fietsparkeerplek incl. prullenbak
6. Bestaande zitplek
7. Steiger (suppen, vissen, bootjes), materiaal hout
8. Kabelbaan
9. QR-code, historische foto's van molens en de omgeving
10. Molenkap, volgens ontwerp architect
11. Zitplekje van molenstenen
12. Plek voor Jeu de Boules
13. Amfitheater, verdiept -1.20 mtr, zitbanken van hout
14. Zonneweide, verhoogd aan de achterzijde
15. Bewegwijzering, route vanaf het centrum door de wijk




8



11



12



13



14



Deze QR bevat nu informatie over het project!

9